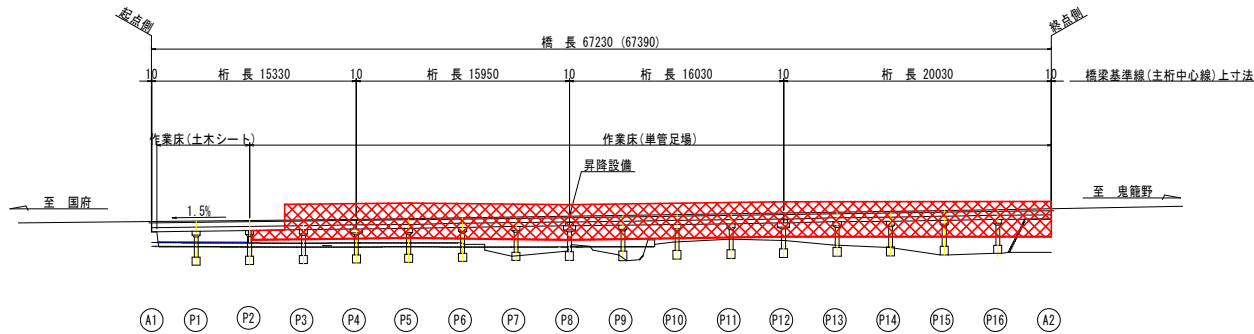


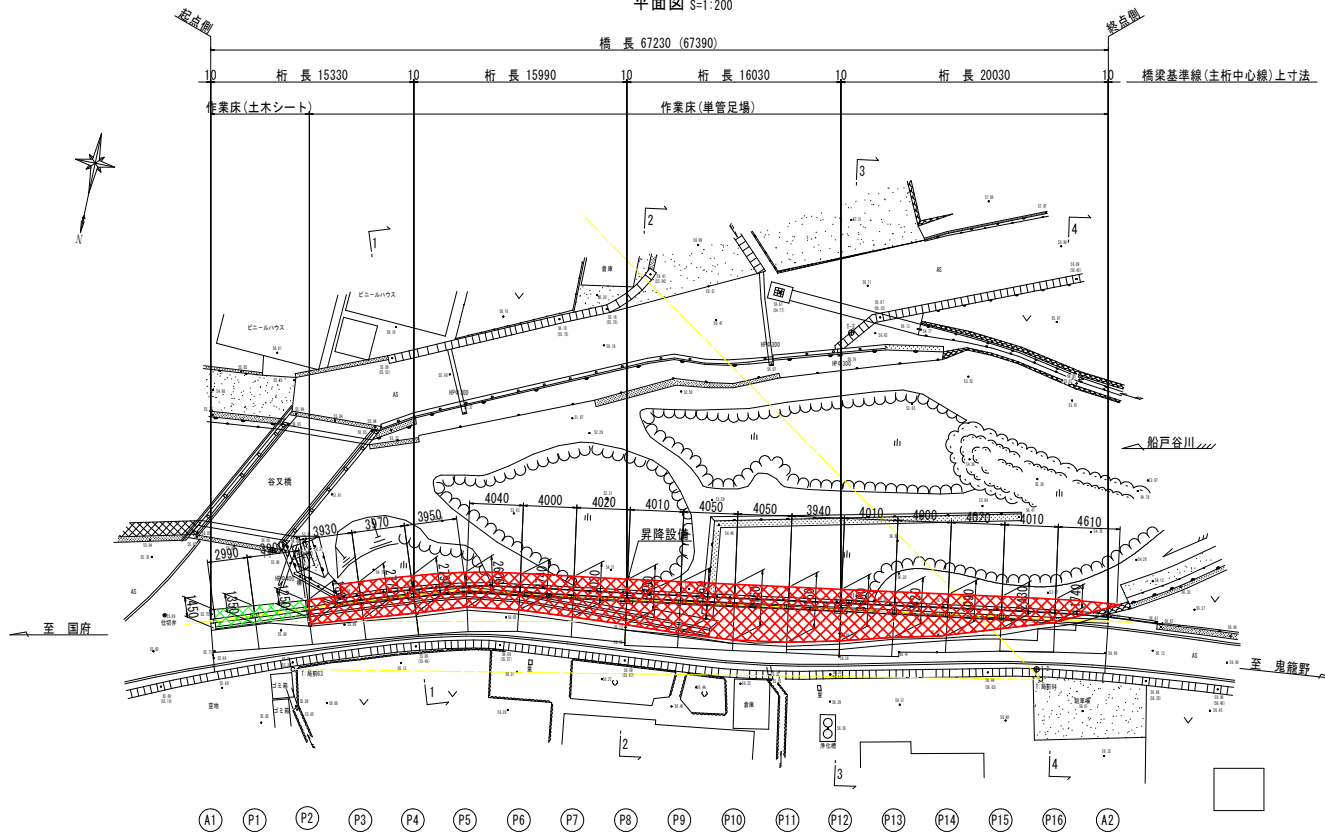
# 南丁棧道橋 仮設工計画図(参考図)(1/2)

側面図 S=1:200

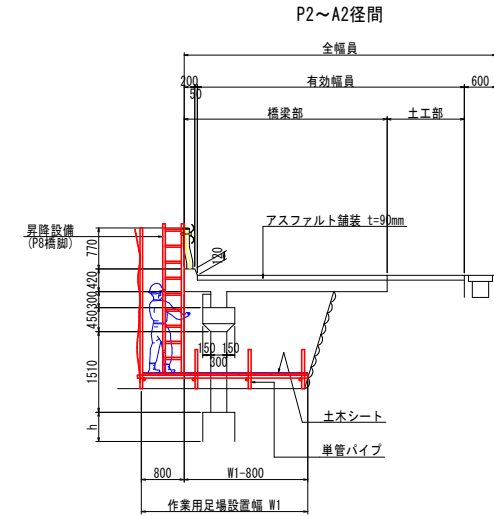


DL=45.000

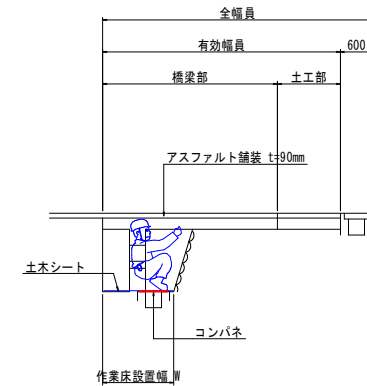
平面図 S=1:200



断面図 S=1:50



A1~P2径間



【参考図】

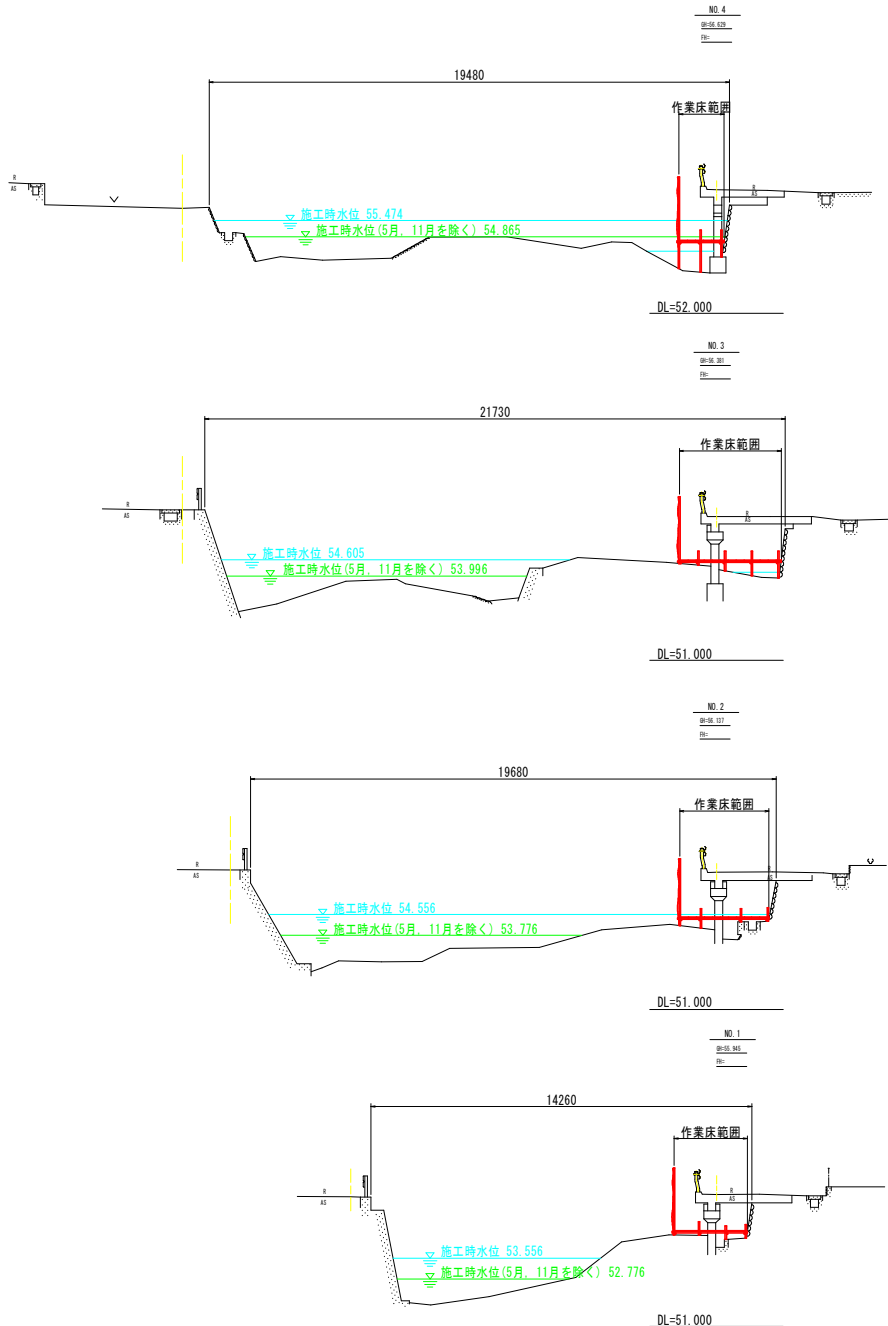
工事名	R8修土 鬼籠野留岸線(南丁棧道橋) 橋一宮 橋梁修繕工事(企画)
路線名等	鬼籠野留岸線
工事箇所	橋島市一宮町(南丁棧道橋)
図面名	南丁棧道橋 仮設工計画図(参考図)(1/2)
縮尺	図示 図面番号 1 / 5
年度	令和8年度
事業者名	徳島県土整備事務所

注記

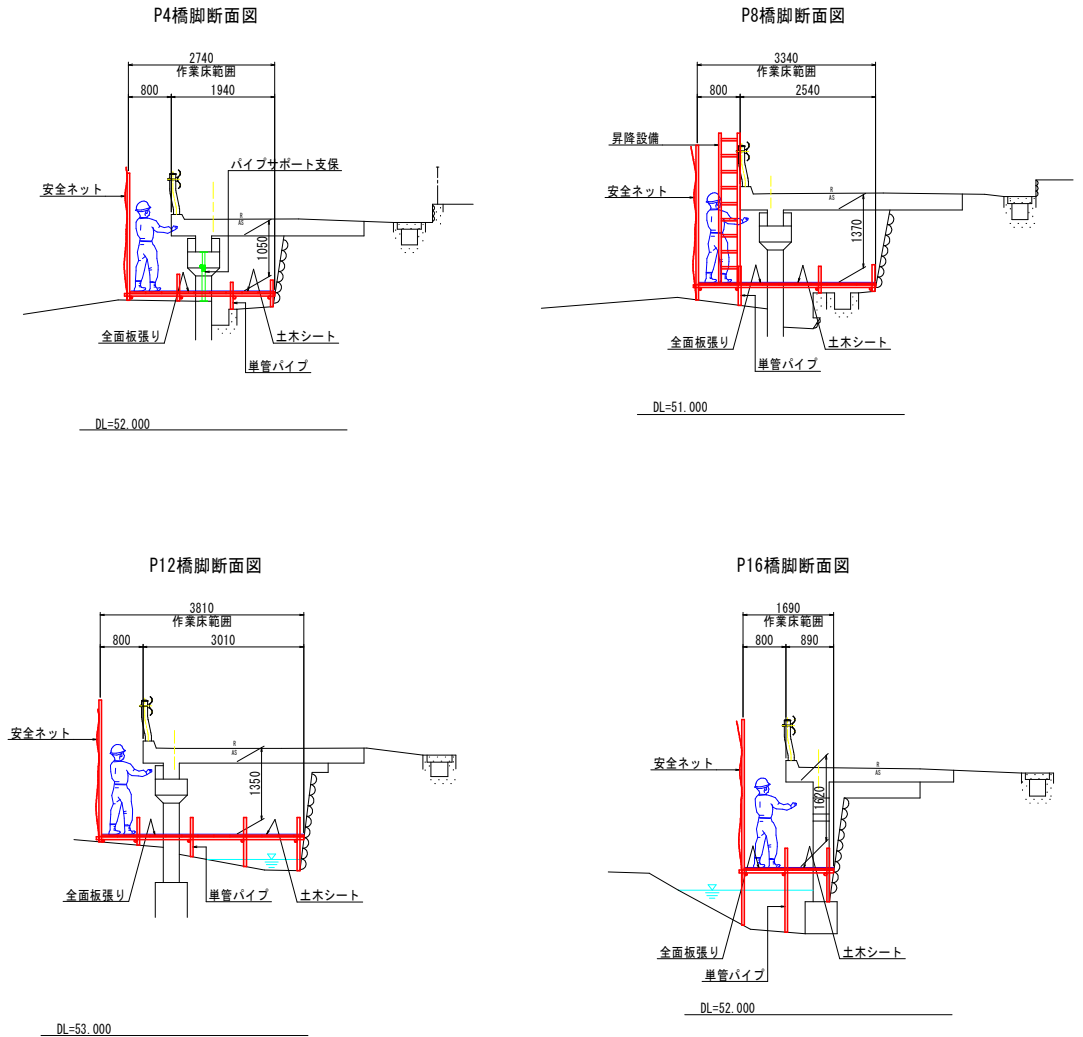
1. 本図面は参考図のため、工事着手に際しては施工者にて検討のこと。
2. コンクリート片の飛散が想定される場合は、飛散防止措置を講ずること。
3. 昇降設備の入り口には、第三者が立ち入りできないように安全対策を講ずること。

# 南丁棧道橋 仮設工計画図(参考図)(2/2)

水位状況図 S=1:100



仮設工詳細図 S=1:50



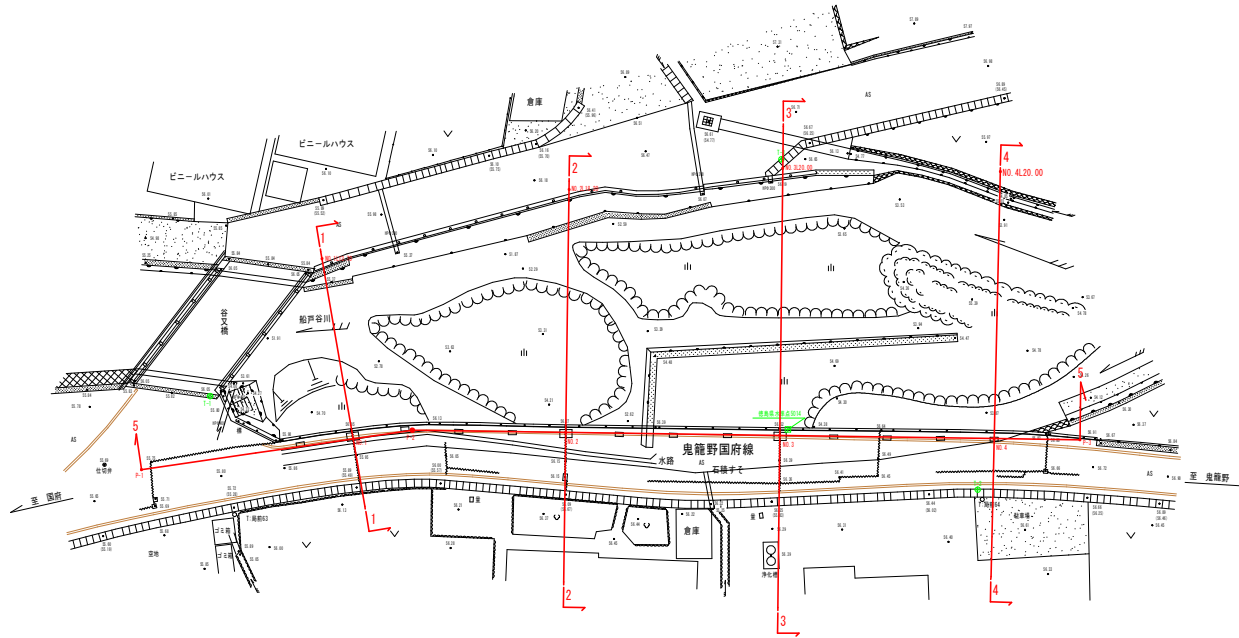
【参考図】

工事名	R8修土 鬼籠野留岸線(南丁棧道橋) 第一号 橋梁修繕工事(企画)		
路線名等	鬼籠野留岸線		
工事箇所	徳島市一宮町(南丁棧道橋)		
図面名	南丁棧道橋 仮設工計画図(参考図)(2/2)		
縮尺	図示	図面番号	2 / 5
年度	令和8年度		
事業者名	徳島県土整備事務所		

- 【注記】
1. 本図面は参考図のため、工事着手に際しては施工者にて検討のこと。
  2. コンクリート片の飛散が想定される場合は、飛散防止措置を講じること。
  3. 昇降設備の入り口には、第三者が立ち入りできないように安全対策を施すこと。
  4. 船戸谷川の水位を確認し作業を行うこと。
  5. 水位は、調査時2022年10月12日を示す。

# 南丁棧道橋 測量図(1/3)

平面図 S=1:200



基準点成果表

点名	X座標	Y座標	Z座標
T-1 (BM 1)	500.000	500.000	55.824
T-2	498.921	442.154	56.507
T-3 (BM 2)	475.111	460.940	56.645
徳島県5014	494.953	456.954	56.535

座標は任意 標高基準は徳島県水準点

測点成果表

点名	X座標	Y座標	Z座標
P-1	506.328	504.104	55.725
P-2	499.889	484.641	55.997
P-3	491.913	435.281	56.693
NO. 1	501.285	488.691	55.945
NO. 2	488.057	473.300	56.137
NO. 3	485.489	457.473	56.381
NO. 4	492.938	441.624	56.629

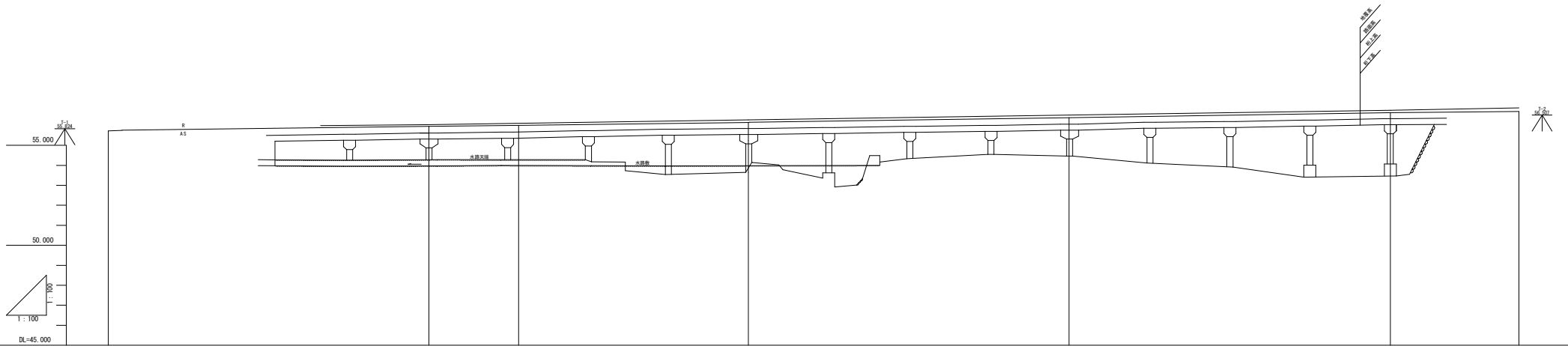
座標は任意 標高基準は徳島県水準点

【参考図】

工事名	R 8 徳士 鬼籠野国府線 (南丁棧道橋) 第一号 橋梁修繕工事 (企画)		
路線名等	鬼籠野国府線		
工事箇所	徳島市一宮町 (南丁棧道橋)		
図面名	南丁棧道橋 測量図 (1/3)		
縮尺	S=1:200	図面番号	3 / 5
年度	令和 8 年度		
事業者名	徳島県土整備事務所		

# 南丁棧道橋 測量図 (2/3)

縦断面図 S=1:100



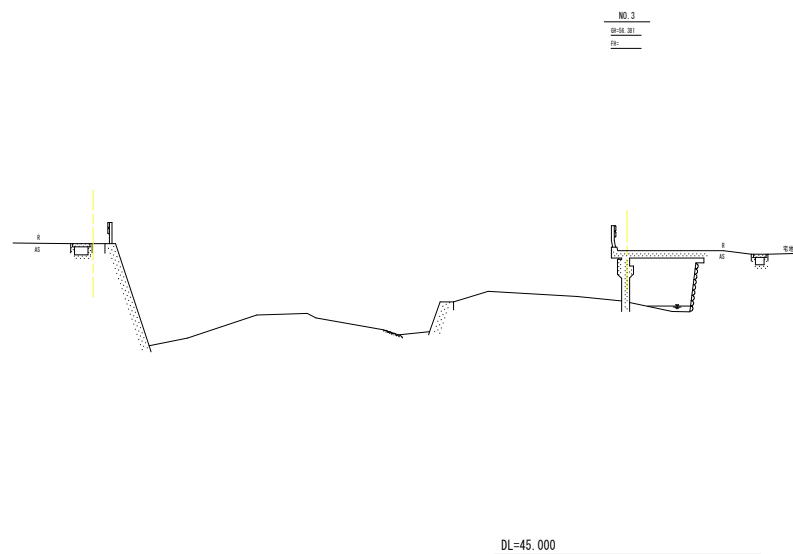
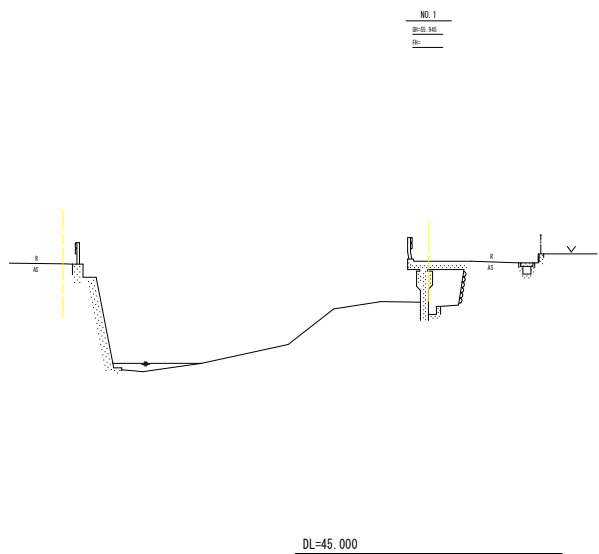
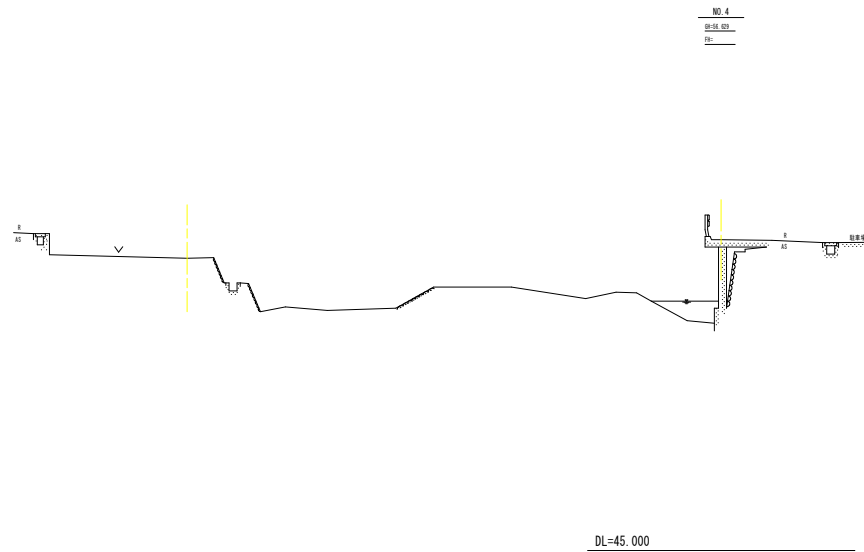
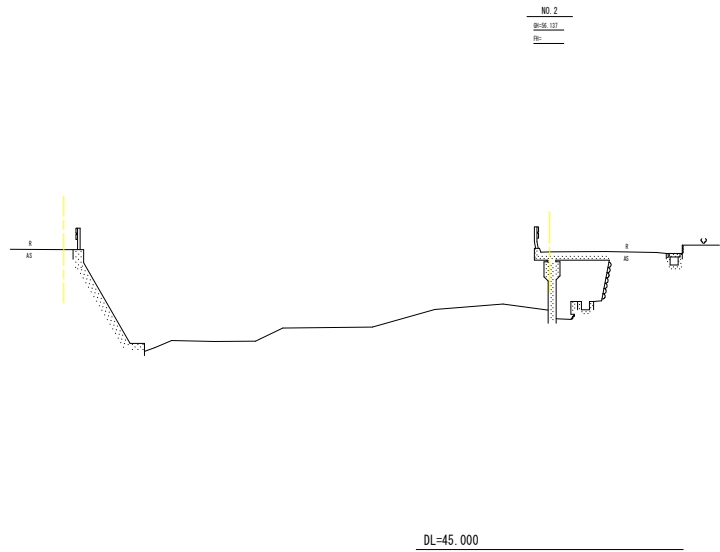
水路敷勾配									
盛土									
切土									
水路敷高									
地盤高	55.725	55.945	55.997	56.137	56.381	56.625	56.869	57.113	57.357
追加距離	16.024	0.000	4.477	15.965	31.997	48.032	64.067	80.102	96.137
単距離		0.000	4.477	11.488	16.032	20.576	25.120	29.664	34.208
測点	P-1	NO.1	P-2	NO.2	NO.3	NO.4			P-3

**【参考図】**

工事名	R8線土 尾籠野留付線 (南丁棧道橋) 第一区 橋梁修繕工事 (企画)		
路線名等	尾籠野留付線		
工事箇所	徳島市一宮町 (南丁棧道橋)		
図面名	南丁棧道橋 測量図 (2/3)		
縮尺	S=1:100	図面番号	4 / 5
年度	令和8年度		
事業者名	徳島県土木整備事務所		

# 南丁棧道橋 測量図 (3/3)

横断面図 S=1:100



**【参考図】**

工事名	R8橋土 鹿嶋野原河橋 (南丁棧道橋) 第一号 橋梁修繕工事 (企画)		
路線名等	鹿嶋野原河線		
工事箇所	徳島市一宮町 (南丁棧道橋)		
図面名	南丁棧道橋 測量図 (3/3)		
縮尺	S=1:100	図面番号	5 / 5
年度	令和8年度		
事業者名	徳島県土整備事務所		